

ДОКУМЕНТАЦИЯ ПО ПЛАНИРОВКЕ ТЕРРИТОРИИ

Проект планировки и проект межевания территории для размещения линейного объекта

*«Газоснабжение оборудования на промышленной площадке» по улице
Рультытегина (район водоочистой станции),
в городе Анадырь*

ПШТ-04/04-2015-ГЧ

Основная часть

ТОМ 2

Графическая часть

2016 г.

ДОКУМЕНТАЦИЯ ПО ПЛАНИРОВКЕ ТЕРРИТОРИИ

Проект планировки и проект межевания территории для размещения линейного объекта

*«Газоснабжение оборудования на промышленной площадке» по улице
Рультытегина (район водоочистой станции),
в городе Анадырь*

ППТ-04/04-2015-ГЧ

Основная часть

ТОМ 2

Графическая часть

Директор





И.Ю. Бочкарева

Исполнитель проекта

Т.Г. Головнева

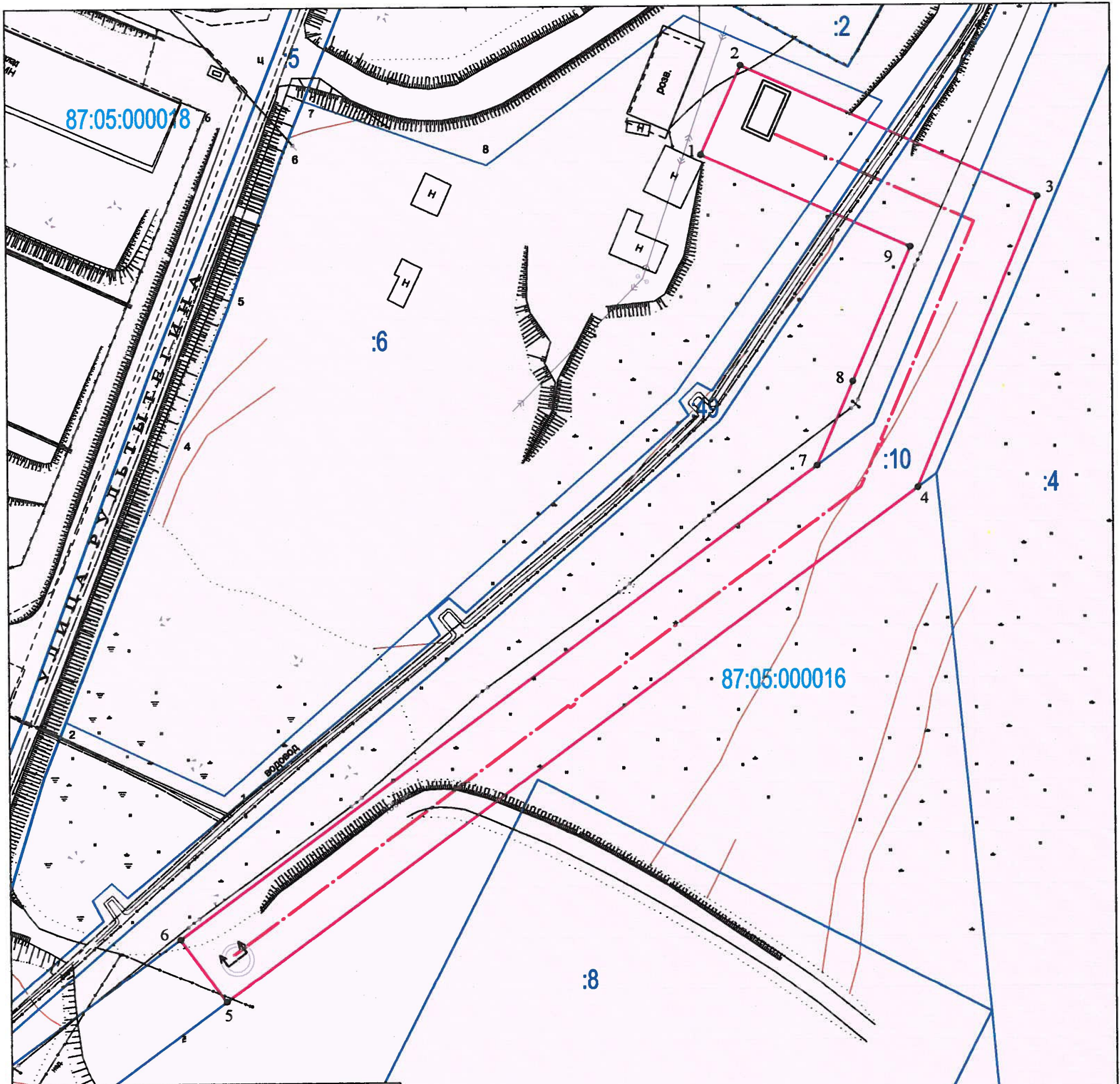
2016 г.

Состав обосновывающей части проекта	
<i>Том 1</i>	
	Текстовая часть
ППТ-04/04-2015-ПЗ-С	Содержание
ППТ-04/04-2015-ПЗ	Пояснительная записка
	Приложение
<i>Том 2</i>	
ППТ-04/04-2015-ГЧ-С	Содержание
	Графическая часть
ППТ-04/04-2015-ГЧ	План красных линий. Схема инженерной, транспортной инфраструктуры и улично-дорожной сети. Схема зон планируемого размещения объектов капитального строительства

Изм.	Кол. уч.	Лист	№ док.	Подп.	Дата	ППТ-04/04-2015-СП			
									Изм.
Разраб.		Г.Г. Головнева			09.08	Состав проекта	Стадия	Лист	Листов
Пров.							П	3	7
Директор		И.Ю. Бочкарева			09.08		ООО «Кадастровый инженер-Партнер»		

№ п/п	Наименование	Страница
1	Содержание	4
2	План красных линий 1:1000	5
3	Ведомость координат поворотных точек красной линии	6
4	Схема инженерной, транспортной инфраструктуры и улично-дорожной сети. Схема зон планируемого размещения объектов капитального строительства и дорожного сервиса. Масштаб 1:1000	7

Взам. инв. №	Подпись и дата						ППТ-04/04-2015-СП		
	Изм.	Кол. уч.	Лист	№ док.	Подп.	Дата			
Инв. № подл.	Разраб.		Г.Г. Головнева		<i>Г.Г. Головнева</i>	09.08	Стадия	Лист	Листов
	Пров.								
	Директор		И.Ю. Бочкарева		<i>И.Ю. Бочкарева</i>	09.08	Состав проекта ООО «Кадастровый инженер-Партнер»		



УСЛОВНЫЕ ОБОЗНАЧЕНИЯ

КАТЕГОРИИ ЗЕМЕЛЬ

- земли населенных пунктов

Границы:

— - граница кадастрового квартала

— - элемент планировочной структуры

- - - - ось проектируемого объекта

— — — — — устанавливаемые красные линии

— — — — — существующая часть границы, имеющиеся в ГКН сведения о которой достаточны для определения ее на местности

87:05:000000 - обозначение номера кадастрового квартала

:78 - обозначение кадастрового номера земельного участка

• 1 - обозначение характерной точки границы красной линии

				ППТ-04/04-2015-ГЧ					
Изм.	Лист	№ Докум.	Подп.	Дата	План красных линий	Стадия	Лист	Листов	
Разраб.		Т.Г. Голанова	<i>[Signature]</i>	09.08		ГЧ	5	7	
Директор		И.Ю. Бочарова	<i>[Signature]</i>	09.08					
					Документация по планировке территории Проект планировки и проект межевания территории «Генеральный план территории на производственной территории по улице Рудытовича (район водоочистной станции), в городе Алашарь» 1:1000			ООО "Кадастровый инженер-Партнер"	

**Ведомость координат поворотных точек красной линии
Система координат - 05.анадырь**

№ точки	X, м	Y, м
1	8239,81	9178,03
2	8262,55	9188,42
3	8228,68	9264,74
4	8154,26	9233,47
5	8023,49	9054,48
6	8039,62	9042,65
7	8160,03	9207,47
8	8181,48	9216,87
9	8215,91	9231,89
1	8239,81	9178,03

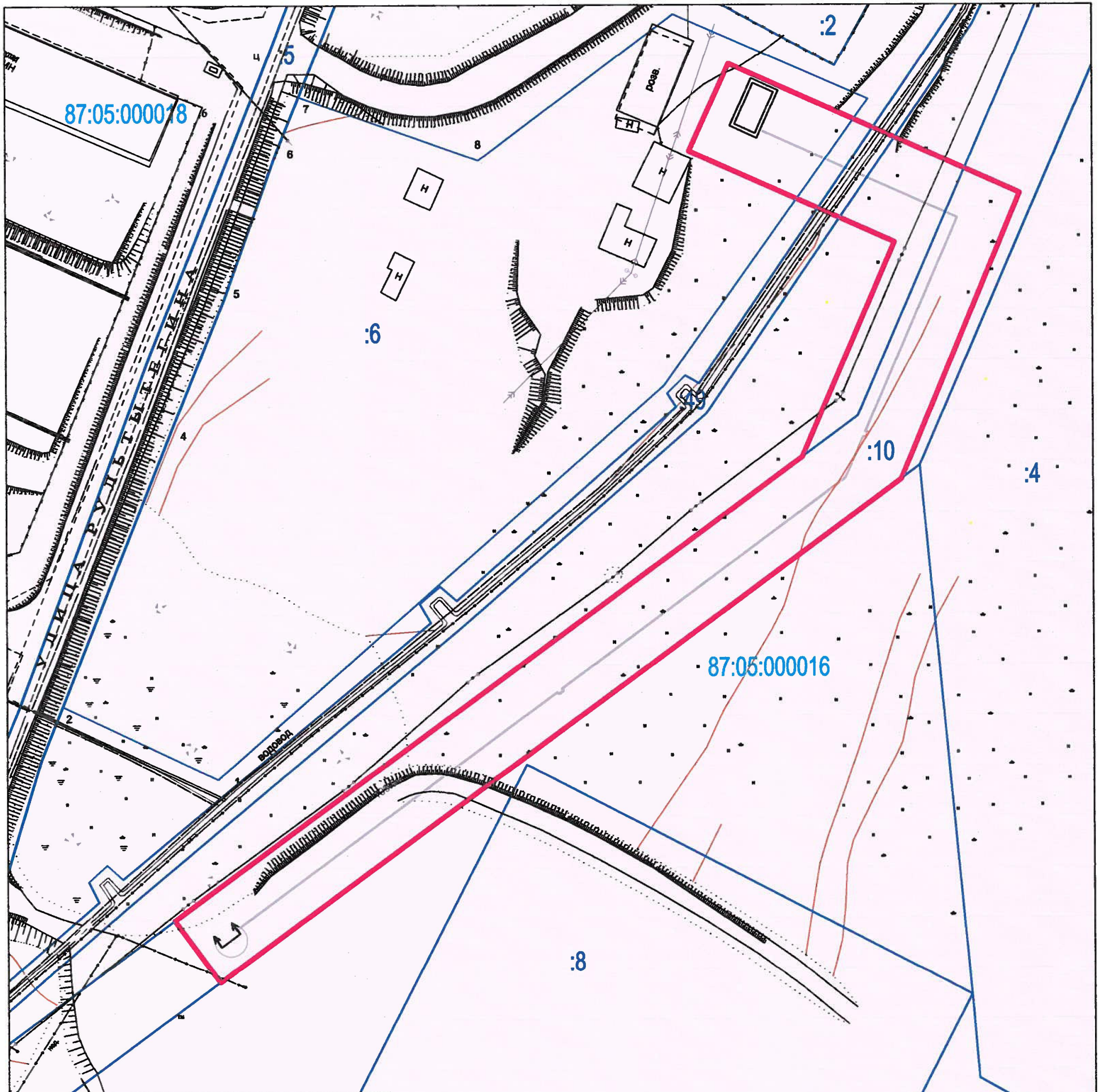
Инва.№ подл.	Подпись и дата	Взам. инв. №

Изм.	Кол.уч.	Лист	№ док	Подп.	Дата

ПТТ-04/04-2015-ГЧ

Лист

6



УСЛОВНЫЕ ОБОЗНАЧЕНИЯ

КАТЕГОРИИ ЗЕМЕЛЬ

- земли населенных пунктов

Границы:

- граница кадастрового квартала
- элемент планировочной структуры
- устанавливаемые красные линии
- существующая часть границы, имеющиеся в ГКН сведения о которой достаточны для определения ее на местности
- 28:14:011658 - обозначение номера кадастрового квартала
- :78 - обозначение кадастрового номера земельного участка

Инженерные сооружения:

- линия электропередачи
- кабель

Объекты автомобильного хозяйства:

- автомобильные дороги

					ППТ-04/04-2015-ГЧ			
Изм.	Лист	№ Докум.	Подп.	Дата	Схема инженерной, транспортной инфраструктуры и улично-дорожной сети. Схема зон планируемого размещения объектов капитального строительства	Стадия	Лист	Листов
Разраб.		Т.Г. Голубева	<i>[Signature]</i>	09.08		ГЧ	7	7
Директор		И.Ю. Бочарова	<i>[Signature]</i>	09.08				
					Документация по планировке территории Проект планировки и проект межевания территории «Газоснабжение оборудования на промышленной площадке» по улице Рудытеевская (район водочистой станции), в городе Андырь 1:1000			
					ООО "Кадастровый инженер-Партнер"			